

Elektronische Navigatie

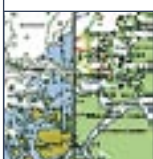
Elektronisch PC navigeren is vaak goedkoper, efficiënter, en gemakkelijker dan navigeren met een klassieke plotter. Maar welke software schaft u zich het best aan? Waar moet u op letten? In deze cursus krijgt u na een korte maar volledige theoretische introductie uitgebreid de tijd om de voordelen van een dergelijk systeem zelf te ontdekken aan de hand van talrijke praktijkoefeningen op één computer per cursist! Nadien heeft u genoeg kennisomoordeelkundige softwarepakket te kiezen uit het huidige marktaanbod.

VAKONDERDELEN



Ontstaan en Doel

Bespreking van de oorsprong van de elektronische navigatie, en de reden waarom het werd ingevoerd bij de professionele scheepvaart.



Elektronische Kaarten

Een overzicht van raster- en vectorkaarten en hun belangrijkste producenten. Hoe worden kaarten up-to-date gehouden, en hoe koop je ze aan?



Hardware

Bespreking van de huidig beschikbare PC systemen voor gebruik aan boord. Wat zijn de minimum vereisten?



Instrumenten

Bespreking van de minimum vereisten van de boordinstrumenten, NMEA netwerking, GPS en Chart Datum, Multiplexing van verschillende instrumenten.



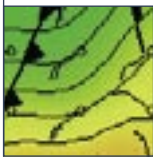
Basisnavigatie met een Softwarepakket

Bespreking van de minimum functionaliteiten waaraan een softwarepakket moet voldoen om bruikbaar te zijn voor veilige navigatie. Met uitgebreide oefeningen!



Geavanceerde Navigatie


Bespreking van de meest nuttige (en ook niet nuttige) functionaliteiten voor meer geavanceerde navigatoren of voor langere reizen. Met uitgebreide oefeningen!



Meteo via PC

De verschillende mogelijkheden van deze nuttige functionaliteit en hoe de informatie te downloaden wordt uitgebreid besproken.

Elektronische Navigatie



**Volledige lessenreeks in één dag,
telkens van 09h00 tot 18h00**

- **Deinze**
- **Antwerpen**
- **Wemmel**

Audio/Visuele ondersteuning van de lessen
Nota nemen is overbodig ...

PRAKTISCHE INFORMATIE

Meerdere lessenreeksen per Jaar!

DEINZE - ANTWERPEN - WEMMEL

Gedetailleerde data: zie website

De oefeningen worden uitgevoerd op Nobeltec Admiral.
De lessenreeks is een ideale gebruikersopleiding voor
navigatoren die 100% rendement uit hun pakket willen
halen

NOBELTEC[®]
by Jøppesen

Deelnameprijs

- **€ 100 per persoon**

(inbegrepen: syllabus met slide hand-outs, oefeningenbundel, oefen CD-ROM met werkende software, gebruik PC)

Inschrijven/meer info:

Online op www.offshore-navigation.be
offshore@offshore-navigation.be
Beekstraat 45 • 9800 Deinze
Tel 09/386.14.38
Fax 09/380.39.90